

Anlage

zum Schriftsatz

vom

Landratsamt Mittweida
SG Baurecht

AZ: GB2/Frau Müller
BLE 2000 0131

Baulasten-Übernahmeerklärung (§ 80 SächsBO)

WA

Baulastübernehmer

Name, Vorname: Stadt Penig
Straße: Markt 6
PLZ, Wohnort: 09322 Penig
Geburtsdatum:

Belastetes Grundstück

Flurstück-Nr.: 108/10
Gem. lt. Zusammenlegung: Penig
Gemeinde, Gemarkung: Penig

Baulastbegünstigter

Name, Vorname: Stadt Penig
Straße: Markt 6
Wohnort: 09322 Penig
Flurstück Nr.: 108/9
Gemeinde, Gemarkung: Penig


Wortlaut der Baulast

Ich gehe gegenüber der Baurechtsbehörde die öffentlich-rechtliche Verpflichtung gemäß § 4 SächsBO ein, ein ständiges Wegerecht in ca. 4,0 m Länge und 3,0 m Breite zu gewähren.

Die Flurkartenablichtung vom ist Bestandteil dieser Erklärung
Mir/Uns ist bekannt, dass die Baulast auch gegenüber dem Rechtsnachfolger wirksam ist

Mittweida, x

[Handwritten Signature]



31.05.00


Ort, Datum

x

Unterschrift der/des Baulastübernehmer(s)

I. Zur Beurkundung

Mittweida 06. Juni 2005



[Handwritten Signature]

Ort, Datum

Unterschrift

Verteiler
Baulastübernehmer
Baulastbegünstigter
Gemeindeverwaltung
BLV/ Akte



AUSZUG AUS DEM LIEGENSCHAFTSKATASTER

FREISTAAT SACHSEN
Vermessungsverwaltung

Staatliches Vermessungsamt
Rochlitz
Leipziger Straße 11
09306 Rochlitz

KATASTERKARTENAUSZUG

Landkreis Mittweida *zu/d. Flur*
 Gemeinde *Penzig*
 Gemarkung *Penzig*
 Flur/Blatt *24. Wiesen Eintragung des Bau-*
 Ungef. Maßstab *1:1000 Ladenszene plus*
Abb. 1/1

Tel.: (03737) 49 22 - 0
 Fax: (03737) 49 22 - 50

Ausgefertigt
 Datum: *19. Mai 2000*
 (Unterschrift)

Vervielfältigung oder Weitergabe an Dritte nach Maßgabe der §§ 12 und 16 Sächsisches Vermessungsgesetz nur mit Erlaubnis der Vermessungsbehörde.

Landratsamt Mittweida
SG Baurecht

AZ: GB2/ Frau Müller
BLE 2000 0127

vom

Baulasten-Übernahmeerklärung (§ 80 SächsBO)

Baulastübernehmer

Name, Vorname: Stadt Penig
Straße: Markt 6
PLZ, Wohnort: 09322 Penig
Geburtsdatum:

Belastetes Grundstück

Flurstück-Nr.: 108/10
Gem. lt. Zusammenlegung: Penig
Gemeinde, Gemarkung: Penig


Baulastbegünstigter


Name, Vorname: Stadt Penig
Straße: Markt 6
Wohnort: 09322 Penig
Flurstück Nr.: 108/9
Gemeinde, Gemarkung: Penig

Wortlaut der Baulast

Wir gehen gegenüber der Baurechtsbehörde die öffentlich-rechtliche Verpflichtung gemäß § 6 SächsBO ein, eine Abstandsfläche von 22,0 m Länge und 2,0 m Breite ständig von jeder Bebauung freizuhalten. Ausnahmen gemäß § 6 Abs. 11 und 12 SächsBO können nach Prüfung durch das Baurechtsamt im Einzelfall zugelassen werden.

Die Flurkartenablichtung vom _____ ist Bestandteil dieser Erklärung.
Mir/Uns ist bekannt, dass die Baulast auch gegenüber dem Rechtsnachfolger wirksam ist.


Mittweida, x  31.05.00
Ort, Datum
x
Unterschrift der/des Baulastübernehmer(s)

I. Zur Beurkundung
Mittweida, 06. Juni 2000  108/10
Ort, Datum *Siegelt
Unterschrift

Verteiler
Baulastübernehmer
Baulastbegünstigter
Gemeindeverwaltung
BLV/ Akte

Stadtverwaltung Penig

BÜRGERMEISTER



365

Stadtverwaltung - Mühlgraben 18 - 09322 Penig/Sachsen

29.08.97


Frau Wienhold
037381 / 959 43




880.29/3.1/Wie

Vollmacht

Frau Manuela Engelhardt, geb. am 29.06.1967 dienstansässig in 09322 Penig,
Mühlgraben 18, Amtsleiterin der Finanzverwaltung der Stadt Penig,
PA-Nr. 7777037662 ist im Namen der Stadt Penig berechtigt, den Verkauf der
Teilfläche von ca. 1.500 m² des Flurstücks-Nr. 108 der Gemarkung Penig, gelegen
in 09322 Penig, Chemnitzer Str. 9 und 11, an die Firma HMK Wohn- u. Gewerbebau-
gesellschaft mbH, Gartenstr. 5 in 78244 Gottmadingen, vorzunehmen.


Eulenberger
Bürgermeister





AUSZUG AUS DEM LIEGENSCHAFTSKATASTER

FREISTAAT SACHSEN
Vermessungsverwaltung

Staatliches Vermessungsamt
Rochlitz
Leipziger Straße 11
09306 Rochlitz

KATASTERKARTENAUSZUG

Landkreis Mittweida *zu/d. Flur*
 Gemeinde *Pentz*
 Gemarkung *Pentz*
 Flur/Blatt *24. Wegen Eintragung ins Bau-*
 Ungef. Maßstab *1:1000 Ladenebene plus*
Abb. 1/1

Tel.: (03737) 49 22 - 0
 Fax: (03737) 49 22 - 50

Ausgefertigt
 Datum: *19. Mai 2000*
 (Unterschrift)

Vervielfältigung oder Weitergabe an Dritte nach Maßgabe der §§ 12 und 16 Sächsisches Vermessungsgesetz nur mit Erlaubnis der Vermessungsbehörde.